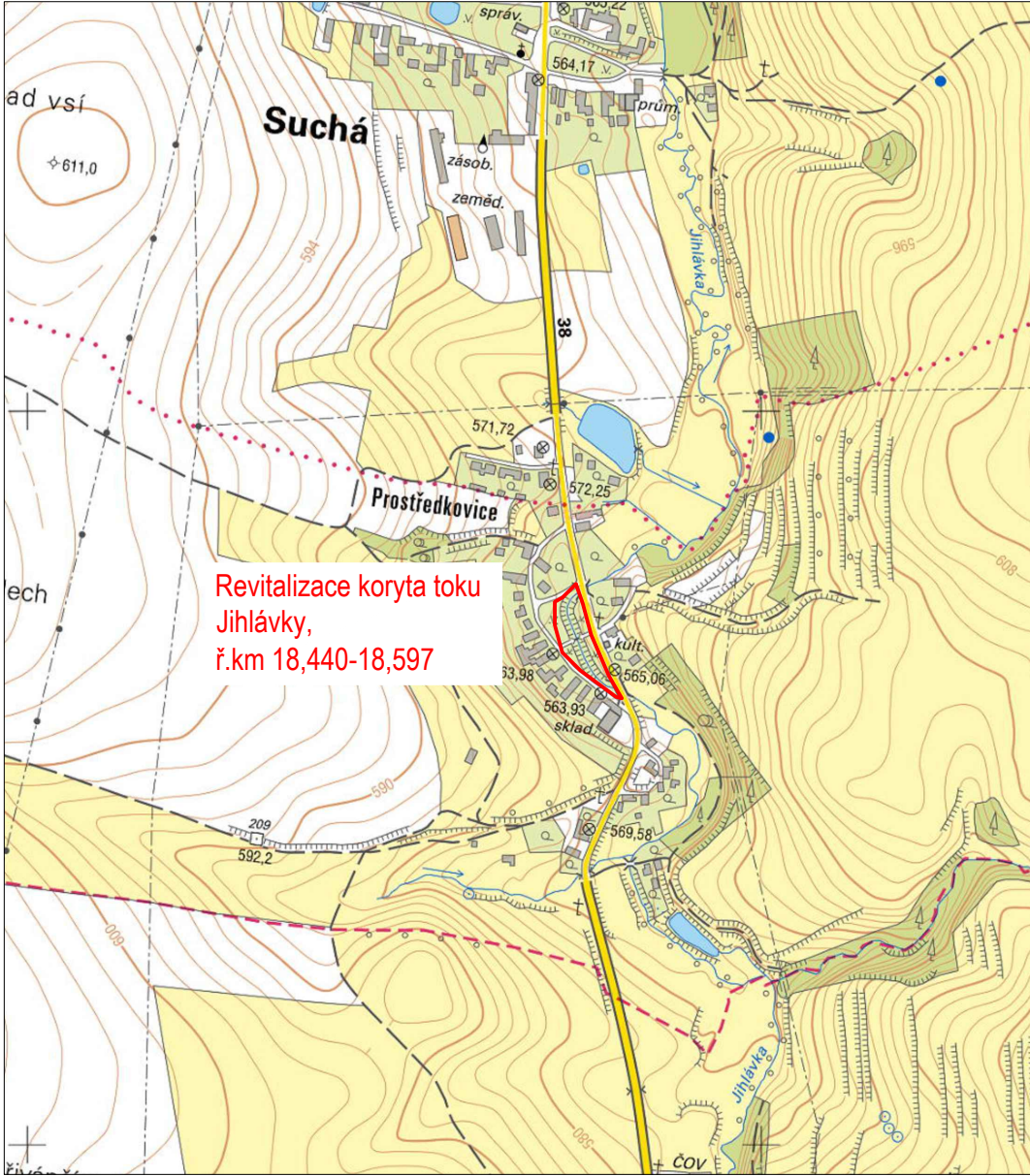


SITUAČNÍ VÝKRES ŠIRŠÍCH VZTAHŮ

Měřítko: 1:50 000, 1:10 000

ZÁKLADNÍ MAPA


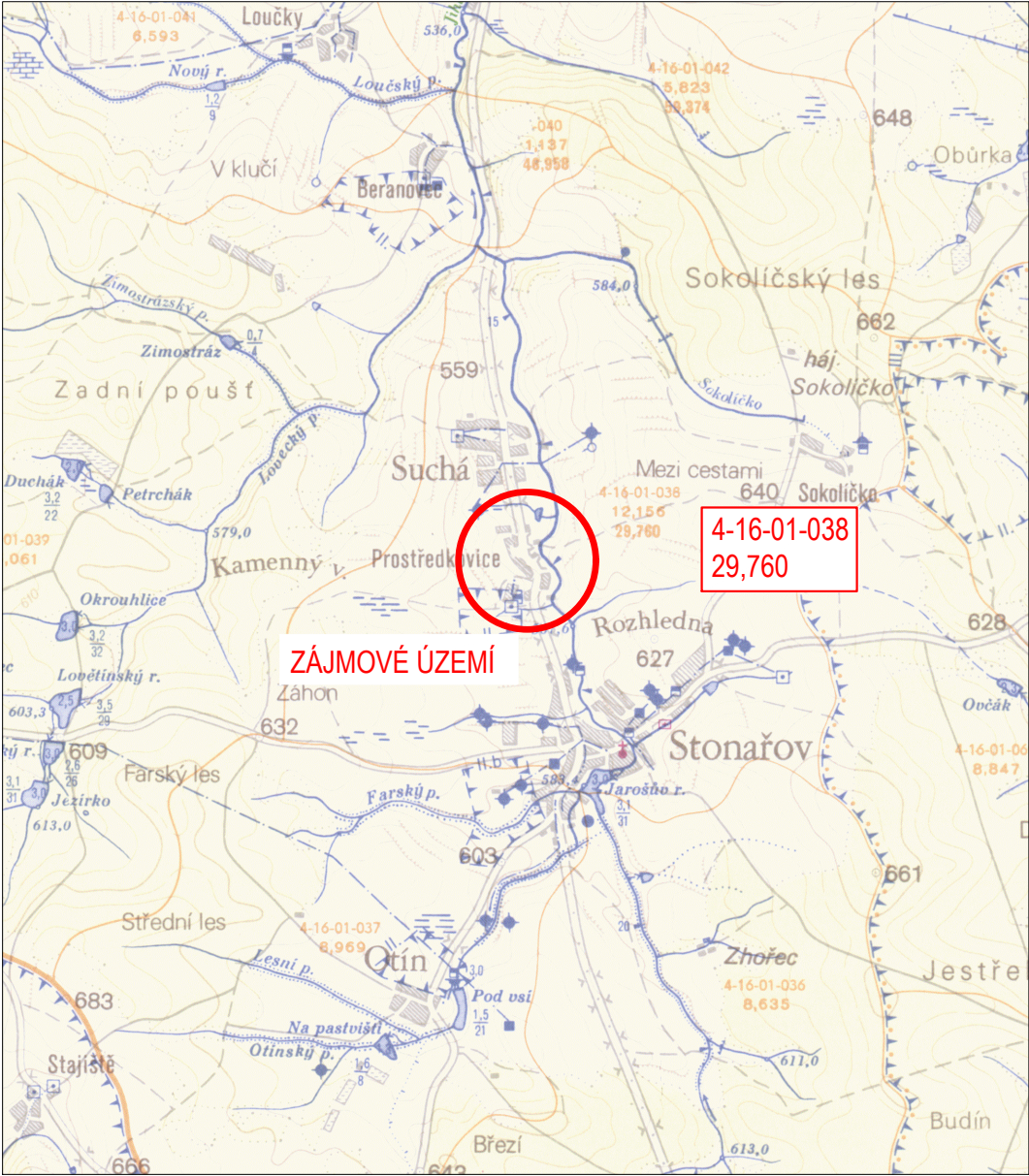
Měřítko: 1:10 000







Kraj: Vysočina
Okres: Jihlava
Katastrální území: Prostředkovice [759007]
Vodní toky: Jihlávka, 10100237

VODOHOSPODÁŘKÁ MAPA

Měřítko: 1:50 000



Souřadnicový systém: S-JTSK
Výškový systém: B. p. v.

	
ENVICONS s. r. o. Sídlo a provozovna společnosti Hradecká 569 533 52 Pardubice – Polabiny Tel / FAX: +420 466 531 787 info@envicons.cz • www.envicons.cz	
Datum / Date 8/2023	
Zakázka č. / Job No. 31/2022	
Stupeň / Stage DPS	
Kraj / Region Vysočina	
Stavební úřad / Building Authority Magistrát města Jihlavy	
Katastrální území / Catastral Area Prostředkovice [759007]	
Objednatel / Client Povodí Moravy s.p.	
Akce / Project Jihlávka, Prostředkovice, revitalizace toku	
Stavební objekt / Building construction C. Situační výkresy	
Název / Title Situační výkres širších vztahů	
Zodpovědný projektant / Responsible designer Ing. Štěpán Plodek 	
Kontroloval / Checked by Ing. Jiří Šubrt 	
Návrh vypracoval / Elaborated by Ing. Aleš Hejtman 	
Měřítko / Scale 1:10000, 1:50000	Souprava / Copy
Výkres č. / DWG No. C.1	